

Etude multicritères relative aux ouvrages hydrauliques et à l'hydromorphologie de la Touvre

Maître d'Ouvrage : **Syndicat Intercommunal d'Aménagement Hydraulique et Piscicole de la Touvre**



Exemple de rendu cartographique du Diagnostic Hydromorphologique



Phase I « Compréhension de la dynamique fluviale »
 Etude hydrologique, hydraulique, hydromorphologique, écologique et usages

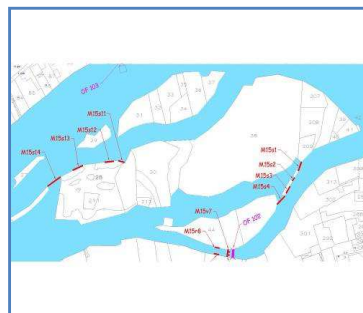
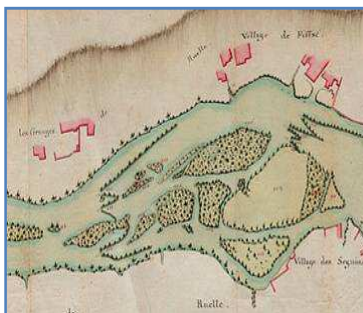
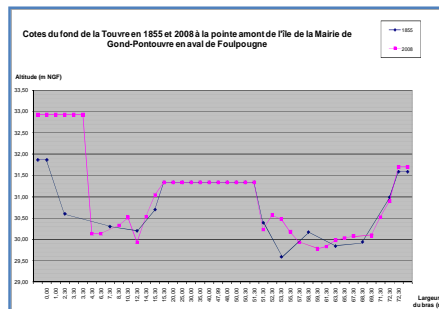
—

Nivellement des ouvrages hydrauliques –
 Fiches ouvrages et Atlas cartographique –

Phase II « Analyse multicritères »

Phase III « Avant projets »

Comparaison de profils en travers – 1855 - 2008



Analyse diachronique de plans anciens et actuels - 1777 - 2007

